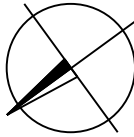


VYTYČOVACÍ VÝKRES
M1:500



SO 38-11
ZÚ 0,000 00
R = 334,02 m
km 0,01222
0,025
km 0,02995
R = 334,02 m
0,050
0,075
R = 30,00 m
km 0,10682
KÚ 0,118 55
SO 38-11
R = 30,00 m
0,1539

← MK - ul. BERNOLÁKOVÁ



ZASTÁVKA VnT - JUH →


0.0

0.1

POZNÁMKA:
VYTYČOVACIE BODY SÚ V PRÍLOHE č.1 TECHNICKEJ SPRÁVY

				Číslo súpravy
Č. zmeny	Zdôvodnenie zmeny		Dátum	Podpis

Objednávateľ  Železnice Slovenskej republiky 813 61 BRATISLAVA, KLEMENSOVA 8		Generálny projektant  Valbek SK, spol. s r.o., Eurovea Central 1, Pribrinova 4, 811 09 Bratislava	
Číslo stavby	A23002	Číslo zákazky	22KE11001
		Archívne číslo	22KE11001-DSPRS

Stavba Zriadenie železničnej zastávky Vranov nad Topľou-Juh, žkm 12,969		 Valbek SK, spol. s r.o., Stredisko Košice, ul. Rozvojová 2, 040 11 Košice	
Hlavný inžinier projektu Ing. Rastislav Tomko	Zodpovedný projektant PS/SO Ing. Martin Hančuľák	Navrhol, vypracoval Ing. Tomáš Košík	Kontroloval Ing. Martin Hančuľák
Počet listov 3xA4	Mierka 1:500	Stupeň PD DSPRS	Dátum 01/2025
Objekt / súbor SO 38-11 Prístupový chodník k zastávke Vranov nad Topľou-Juh			Číslo zákazky 22KE11001
			Arch. číslo 22KE11001-DSPRS
			Časť dokumentácie E
Názov prílohy VYTYČOVACÍ VÝKRES			Číslo prílohy 6.